

LEGENDA:

- nová trasa
- překop
- kabelová komora
- katastrální hranice
- dotčené pozemky

Při realizaci polodíky HDPE trubek bude dodržena ČSN 73 6005  
Prostorové uspořádání sítí technického vybavení (souběh + křížení)



Investor: Správa a údržba silnic Píseckého kraje, p. o.  
Kolešovská 462/162, 326 00 Píseň

Katastrální území:	Drahoňův Újezd	Stupeň:	DUR
Vypracoval:	David Hranan	Formát:	A3
Zodpovědný projektant:	Robert Šmola	Měřítko:	
Schválil:	Robert Šmola	Datum:	06/2023
Název výkresu:	Přehledová situace	Cílový výkres:	1.0
Cílový stavby:			
Název stavby:	II/235 Drahoňův Újezd - chránička CamelNet		

267/21

78

145

267/22

146

246

267/39

249

267/23

144

179

267/24

77

267/26

180

267/25

689

47

33

Drahoňův Újezd

Obec Drahoňův Újezd  
Drahoňův Újezd 20  
3808 Zbitoh

Investor: Správa a údržba silnic Píseckého kraje, p. o.  
Kolečnická 402/162, 326 00 Písek

Katastrální území: Drahoňův Újezd

Vypracoval: David Hruan

Zodpovědný projektant: Robert Šmíla

Schválil: Robert Šmíla

Název výkresu: Polohopisná situace

Číslo stavby: -

Název stavby: II/235 Drahoňův Újezd - chráněná CamelNet

Stupeň: DUR

Formát: A3

Měřítko: 1:1000

Datum: 06/2023

Číslo výkresu: 1.1

Správa a údržba silnic Pízeňského kraje, p. o.  
Kolerovská 462/162, 326 00 Pízeň

Investor:

**SÚSPK** Support & Control  
PUBLISHED BY  
PUBLISHED BY



**Číslo stavby:**

Název slavy:

267/25  
a

180

---

\_\_\_\_\_

	-
--	---

Název stavby:		II/235 Drahoňův Újezd - chránička CamelNet	
Číslo stavby:		-	
Schválil:		Robert Šmíla	
Název výkresu:		Polohopisná situace	
Datum:		06/2023	
Číslo výkresu:		1.1	

Datum:	06/2023
Číslo výkresu:	1.1

File
Place
AmelNet

Robert Šm  
Polohopisná situ  
d - chránička C

	Schválí:
	Název výkresu

Číslo stavby:	-
Název stavby:	11/235

1

1

1x HDPE 40

1

--	--

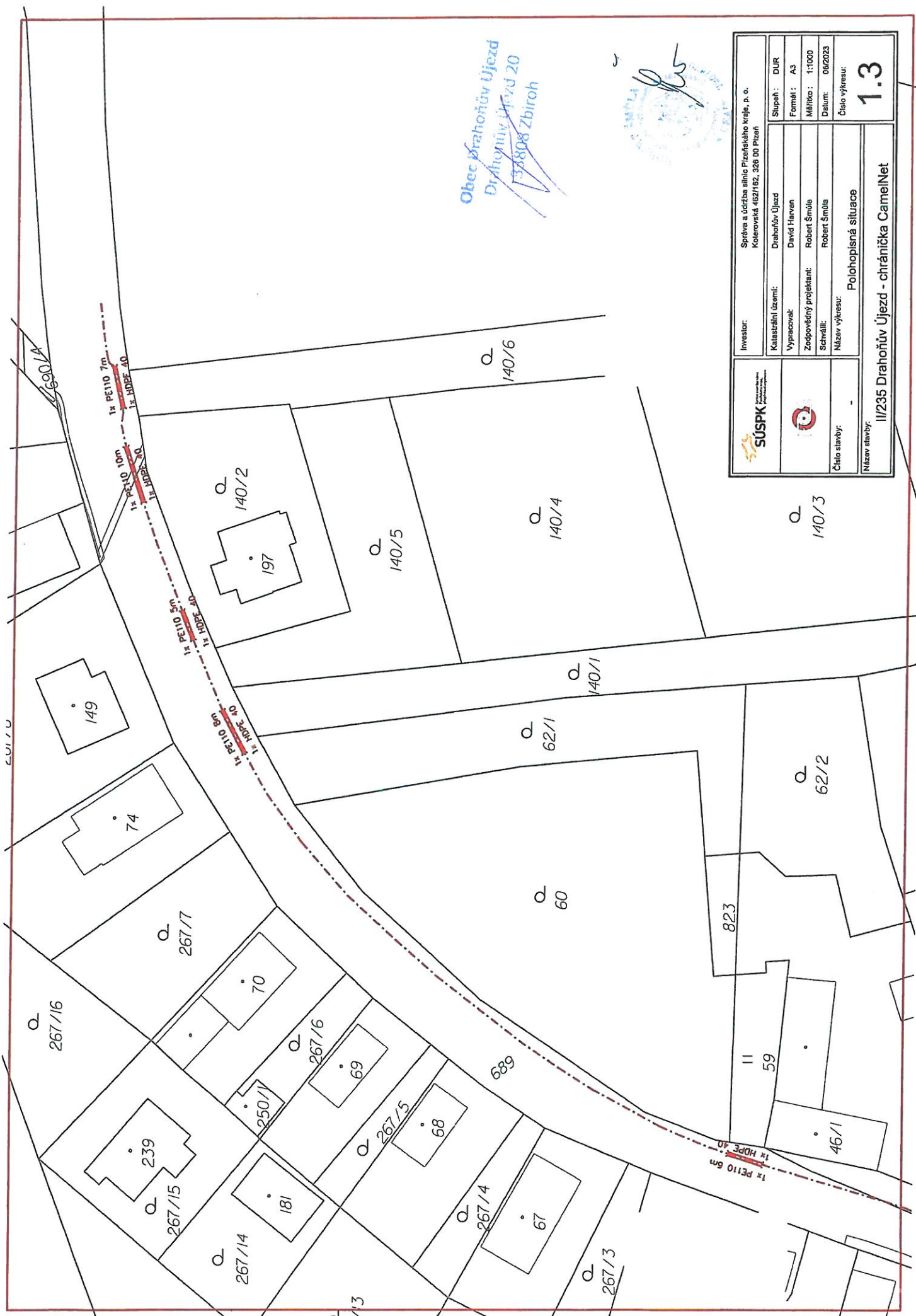
--	--

□ • 33

100









Obec Drahoňův Újezd  
Drahoňův Újezd 20  
33808 Zbiroh



	Investor:	Správa a údržba silnic Plzeňského kraje, p. o. Katerovská 462/162, 326 00 Písek		
	Katastrální území:	Drahoňův Újezd	Stupeň:	DUR
	Vypracoval:	David Havran	Fornal:	A3
	Zodpovědný projektant:	Robert Šmola	Mřítko:	1:1000
Číslo stavby:	Schválil:	Robert Šmola	Datum:	06/2023
	Název výkresu:	Polohopisná situace		
Název stavby:	II/235 Drahoňův Újezd - chránička CamelNet			
1.3				